

## Grenzen um Limburgs Westen – Grenzmaas- die Maas zwischen Maastricht und Maasbracht

Kiesabbau und Bodenhorizonte im Land des Hemelse-Modder

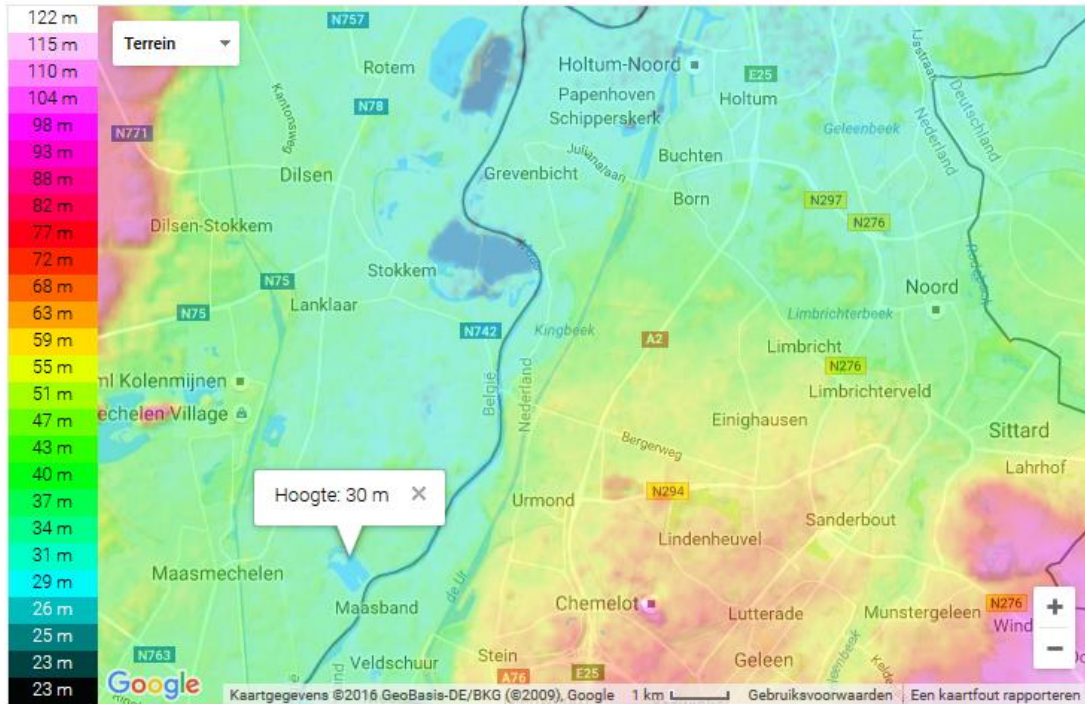
08/2016

Zusammengestellt von: A-MANI AUTORENTEAM MAAS-NIEDERRHIN Gabriele Windeln [vertalen@a-mani.de](mailto:vertalen@a-mani.de)

Quelle; <http://nl-be.topographic-map.com/places/Limburg-6667807/>

Maastal:

Grenzmaas zwischen Maasmechelen (B) und Maasband (NL) 30 m über dem Meeresspiegel



Übersichtskarte:

Landschafts-Relief zwischen Maasmechelen und Geilenkirchen (markiert)



## Grenzen um Limburgs Westen – Grenzmaas- die Maas zwischen Maastricht und Maasbracht

Kiesabbau und Bodenhorizonte im Land des Hemelse-Modder

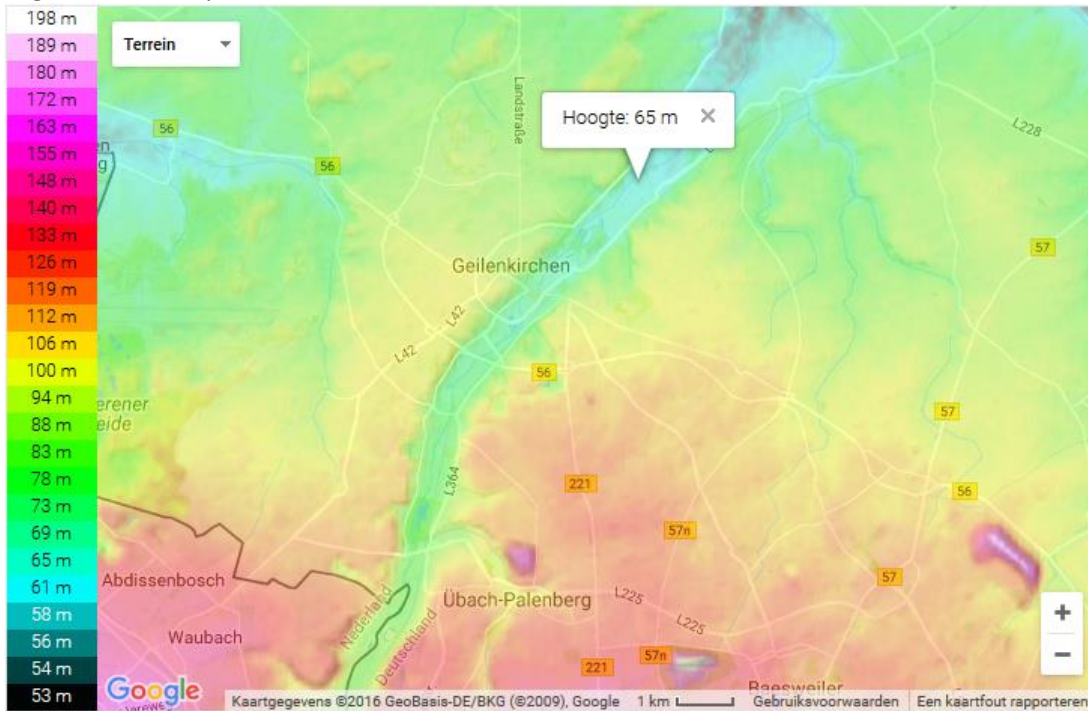
08/2016

Zusammengestellt von: A-MANI AUTORENTEAM MAAS-NIEDERRHEIN Gabriele Windeln [vertalen@a-mani.de](mailto:vertalen@a-mani.de)

Quelle; <http://nl-be.topographic-map.com/places/Limburg-6667807/>

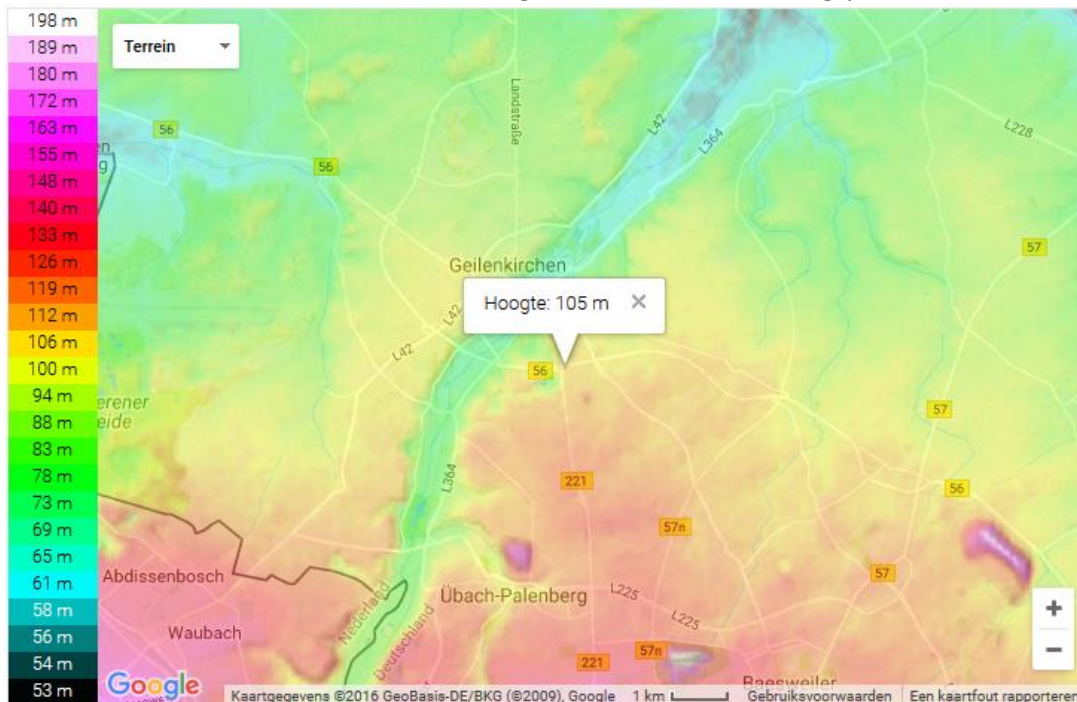
Geilenkirchen:

Lage auf der Hauptterrasse von Maas und Rhein; wird durchschnitten vom Wurm (Fließrichtung NO)



Geilenkirchen:

Höhe des östlichen Stadtteils nahe der Kiesgrube Davids am Kreuzungspunkt B56/B221





## Grenzen um Limburgs Westen – Grenzmaas- die Maas zwischen Maastricht und Maasbracht

Kiesabbau und Bodenhorizonte im Land des Hemelse-Modder

08/2016

Zusammengestellt von: A-MANI AUTORENTEAM MAAS-NIEDERREIN Gabriele Windeln [vertalen@a-mani.de](mailto:vertalen@a-mani.de)

Quelle; <http://nl-be.topographic-map.com/places/Limburg-6667807/>

Kiesgrube Davids, Geilenkirchen: Höhe der Kreuzung B56/B221



Kiesgrube Davids, Geilenkirchen: Höhe über NN des südlichen Abbaugebietes



## Grenzen um Limburgs Westen – Grenzmaas- die Maas zwischen Maastricht und Maasbracht

Kiesabbau und Bodenhorizonte im Land des Hemelse-Modder

08/2016

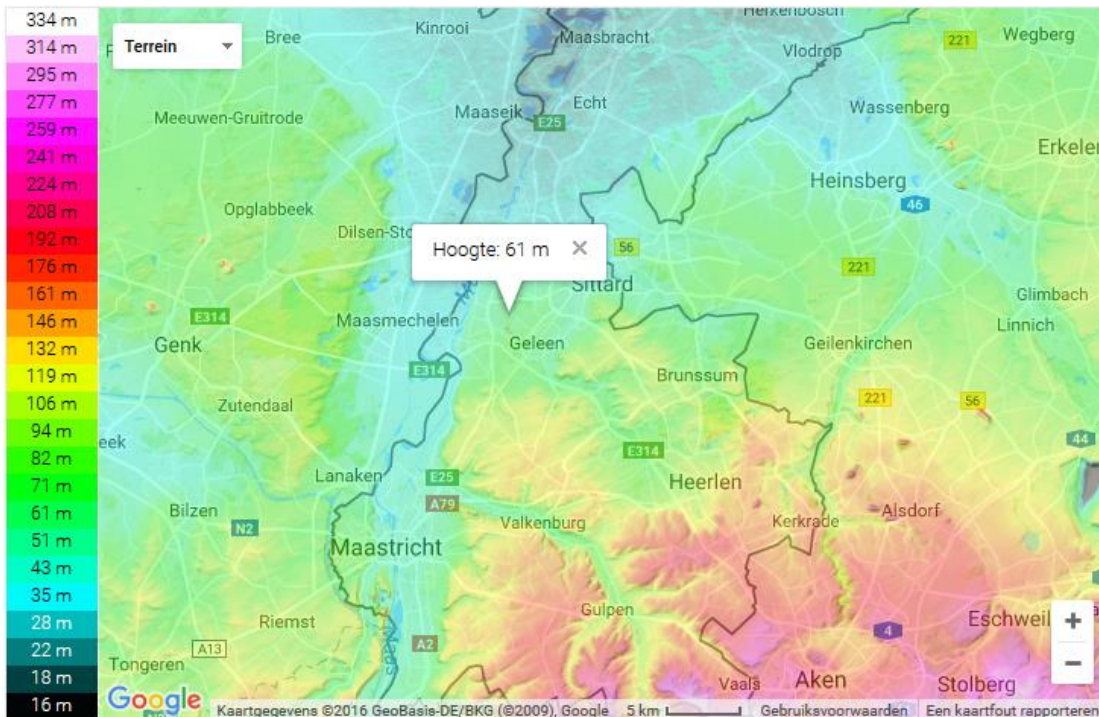
Zusammengestellt von: A-MANI AUTORENTEAM MAAS-NIEDERRHEIN Gabriele Windeln [vertalen@a-mani.de](mailto:vertalen@a-mani.de)

Quelle; <http://nl-be.topographic-map.com/places/Limburg-6667807/>

Kiesgrube Davids, Geilenkirchen: Höhe über NN des tiefsten Abbaubereichs



Übersichtskarte: Höhe der Mittelterrasse von Maas und Rhein über NN



Schlussfolgerung:

die Kiesgrube Davids, Geilenkirchen, baut Material aus der Hauptterrasse ab (119 bis 84m über NN)  
die Mittelterrasse liegt bei etwa 61 m über NN, also wird kein Material aus der Mittelterrasse von Maas und Rhein entnommen. Kiesabbau beim Projekt *Grensmaas* betrifft die Mittelterrasse(etwa ab 60 m über NN) und die Niederterrasse (etwa ab 30 m über NN)